



УПРАВЛЕНИЕ ГОСУДАРСТВЕННОЙ ОХРАНЫ
ОБЪЕКТОВ КУЛЬТУРНОГО НАСЛЕДИЯ
АЛТАЙСКОГО КРАЯ
(АЛТАЙОХРАНКУЛЬТУРА)

П Р И К А З

от 28.12.2018

№ 172

г. Барнаул

Об утверждении границ территории и режима использования территории объекта культурного наследия

На основании Федерального закона Российской Федерации от 25.06.2002 № 73-ФЗ «Об объектах культурного наследия (памятниках истории и культуры) народов Российской Федерации», приказа Министерства культуры Российской Федерации от 04.06.2015 № 1745 «Об утверждении требований к составлению проектов границ территорий объектов культурного наследия», закона Алтайского края от 12.05.2005 № 32-ЗС «Об объектах культурного наследия (памятниках истории и культуры) в Алтайском крае» и Положения об управлении государственной охраны объектов культурного наследия Алтайского края, утвержденного указом Губернатора Алтайского края от 27.12.2016 № 174, п р и к а з ы в а ю:

1. Утвердить прилагаемые границы территории и режим использования территории объекта культурного наследия регионального значения «Гимназия Будкевича», расположенного по адресу: Алтайский край, г. Барнаул, ул. Короленко 96/просп. Красноармейский, 14.

2. Рекомендовать администрации города Барнаула Алтайского края:

2.1. обеспечить размещение информации об утвержденных границах территории объекта культурного наследия регионального значения «Гимназия Будкевича», расположенного по адресу: Алтайский край, г. Барнаул, ул. Короленко 96/просп. Красноармейский, 14, и режима использования земель в границах данной территории в информационной системе обеспечения градостроительной деятельности города Барнаула Алтайского края;

2.2. обеспечить учет и отображение границ территории объекта культурного наследия регионального значения «Гимназия Будкевича», расположенного по адресу: Алтайский край, г. Барнаул, ул. Короленко 96/просп. Красноармейский, 14, и режима использования территории объекта

культурного наследия в документах территориального планирования, правилах землепользования и застройки, документации по планировке территории и внести в указанные документы изменения в установленном порядке.

Временно исполняющий
обязанности начальника управления



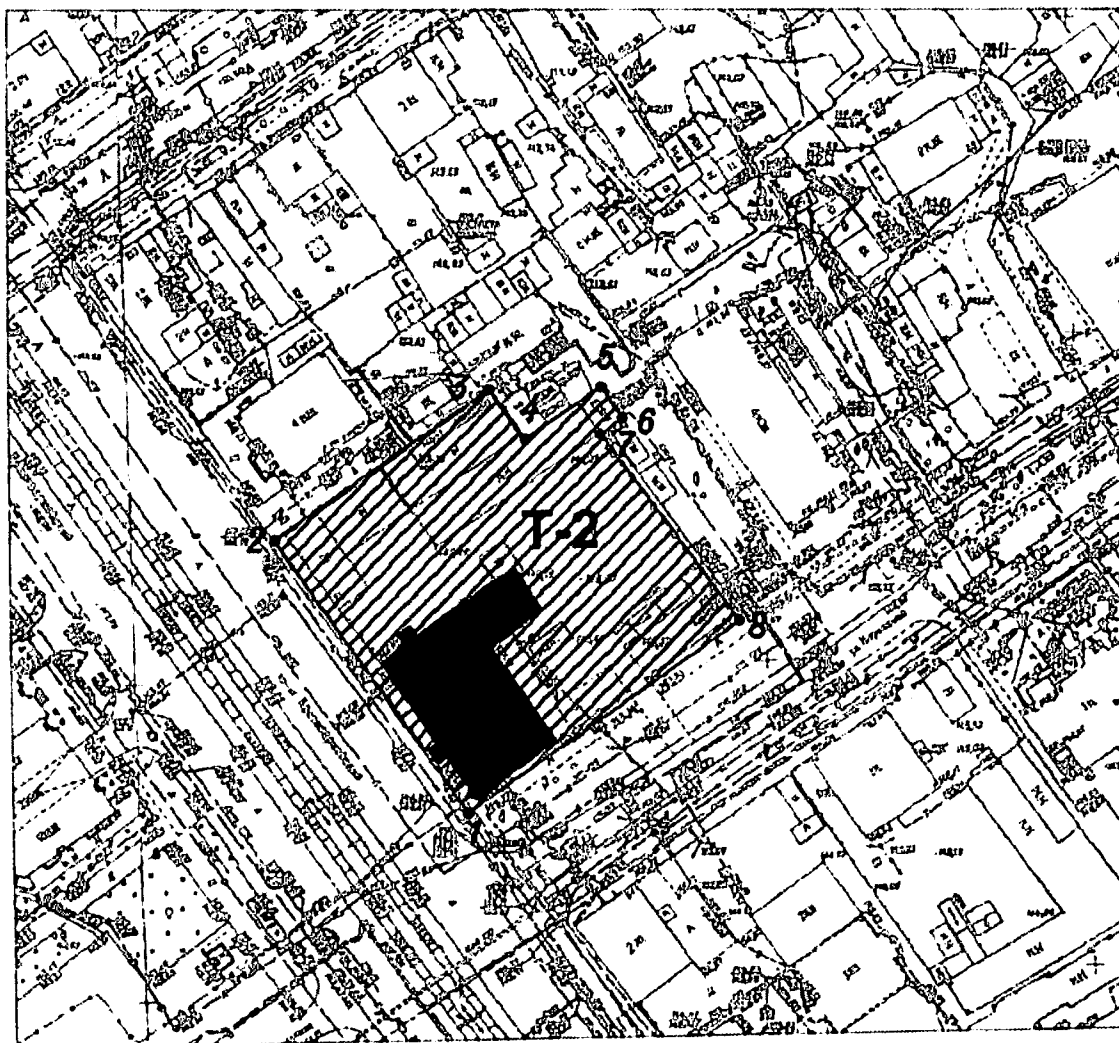
А.А. Урбах

УТВЕРЖДЕНЫ
приказом управления
государственной охраны
объектов культурного наследия
Алтайского края
от 28.12.2018 № 172

ГРАНИЦЫ
территории объекта культурного наследия регионального значения
«Гимназия Будкевича», расположенного по адресу: Алтайский край,
г. Барнаул, ул. Короленко 96/просп. Красноармейский, 14




В целях обеспечения сохранности объекта культурного наследия
регионального значения «Гимназия Будкевича», расположенного по адресу:
Алтайский край, г. Барнаул, ул. Короленко 96/просп. Красноармейский, 14
(далее - объект культурного наследия), устанавливается следующая
территория (далее также – Т-2).

КАРТА (СХЕМА)
границ территории объекта культурного наследия



Масштаб 1:1000

Условные обозначения:

	- объект культурного наследия;
	- территория объекта культурного наследия;
	- границы территории объекта культурного наследия;
•1	- характерная (поворотная) точка границ территории объекта культурного наследия;
T-2	- индекс территории объекта культурного наследия.

ОПИСАНИЕ ГРАНИЦ
территории объекта культурного наследия

Граница T-2 с поворотными точками 1 – 2 проходит в направлении на северо-запад с отступом 2,50 метра от юго-западного фасада объекта культурного наследия;

граница T-2 с поворотными точками 2 – 3 проходит в направлении на северо-восток по внутриквартальной застройке;

граница T-2 с поворотными точками 3 – 4 проходит в направлении на юго-восток по внутриквартальной застройке;

граница T-2 с поворотными точками 4 – 5 проходит в направлении на северо-восток по внутриквартальной застройке;

граница T-2 с поворотными точками 5 – 6 проходит в направлении на юго-восток по внутриквартальной застройке;

граница T-2 с поворотными точками 7 – 8 проходит в направлении на юго-запад по внутриквартальной застройке;

граница T-2 с поворотными точками 8 – 1 проходит в направлении на юго-восток с отступом 1,00 м. от юго-восточного фасада объекта культурного наследия.

Перечень координат поворотных (характерных) точек границ территории объекта культурного наследия

Обозначение (номер) характерной точки	Координаты характерных точек в местной системе координат (МСК-22)		Метод определения координат	Средняя квадратическая погрешность положения характерной точки (Mt), м
	X	Y		
1	599463.60	2387651.67	Аналитический	0,10
2	599506.59	2387621.65	Аналитический	0,10
3	599529.79	2387655.71	Аналитический	0,10
4	599521.98	2387661.17	Аналитический	0,10
5	599529.70	2387673.44	Аналитический	0,10
6	599525.09	2387676.61	Аналитический	0,10
7	599522.65	2387673.13	Аналитический	0,10
8	599493.07	2387694.81	Аналитический	0,10

Площадь территории объекта культурного наследия 2603,10 м².

УТВЕРЖДЕН
приказом управления
государственной охраны
объектов культурного наследия
Алтайского края
от 28.12.2018 № 172

РЕЖИМ ИСПОЛЬЗОВАНИЯ
территории объекта культурного наследия регионального значения
«Гимназия Будкевича», расположенного по адресу:
Алтайский край, г. Барнаул, ул. Короленко 96/просп. Красноармейский, 14

1. Разрешается:

1.1. Проведение в установленном законом порядке работ по сохранению объекта культурного наследия или его отдельных элементов – мер, направленных на обеспечение физической сохранности и сохранение историко-культурной ценности объекта культурного наследия, в том числе восстановление утраченных элементов и частей объекта культурного наследия, предусматривающих консервацию, ремонт, реставрацию, приспособление объекта культурного наследия для современного использования и включающих в себя научно-исследовательские, изыскательские, проектные и производственные работы, научное руководство проведением работ по сохранению объекта культурного наследия, технический и авторский надзор за проведением этих работ.

1.2. Ведение хозяйственной деятельности, не противоречащей требованиям обеспечения сохранности объекта культурного наследия и позволяющей обеспечить функционирование объекта культурного наследия в современных условиях.

1.3. Сохранение историко-градостроительной или природной среды объекта культурного наследия.

1.6. Размещение информационных надписей и обозначений, связанных с сохранением, использованием и популяризацией объекта культурного наследия по согласованию с органом государственной власти, уполномоченным в области сохранения, использования, популяризации и государственной охраны объектов культурного наследия.

2. Запрещается:

2.1. Снос объекта культурного наследия.

2.2. Строительство объектов капитального строительства и увеличение объемно-пространственных характеристик, существующих на территории объекта культурного наследия объектов капитального строительства.

2.3. Проведение земляных, строительных, мелиоративных и иных работ, за исключением работ по сохранению объекта культурного наследия или его отдельных элементов, сохранению историко-градостроительной или природной среды объекта культурного наследия без согласования с органом

государственной власти, уполномоченным в области сохранения, использования, популяризации и государственной охраны объектов культурного наследия.